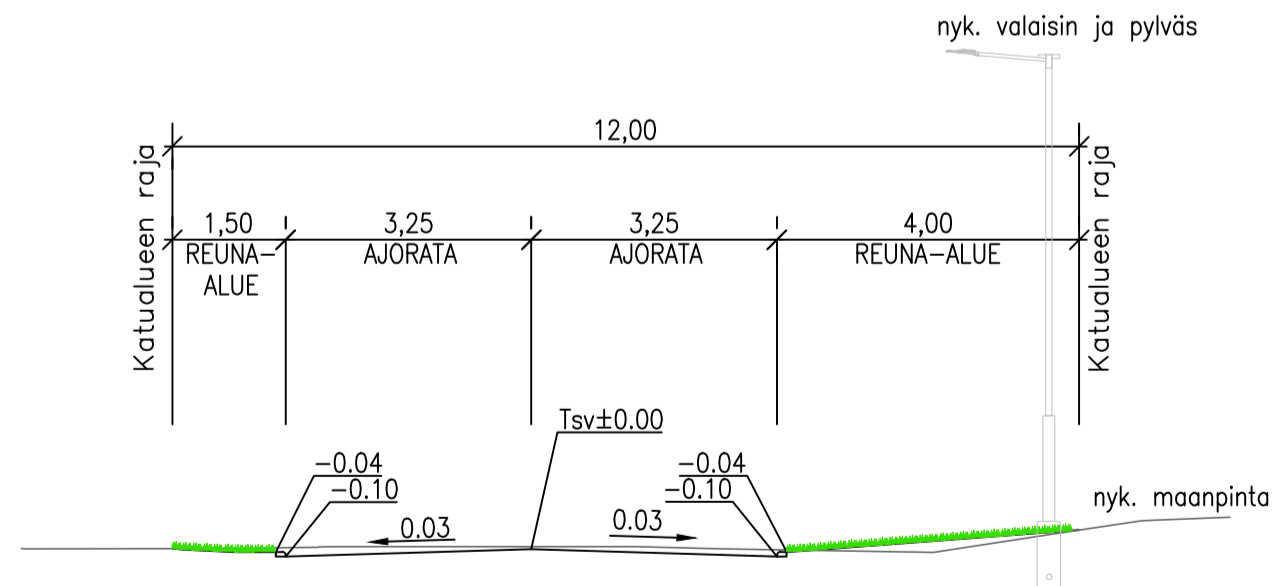
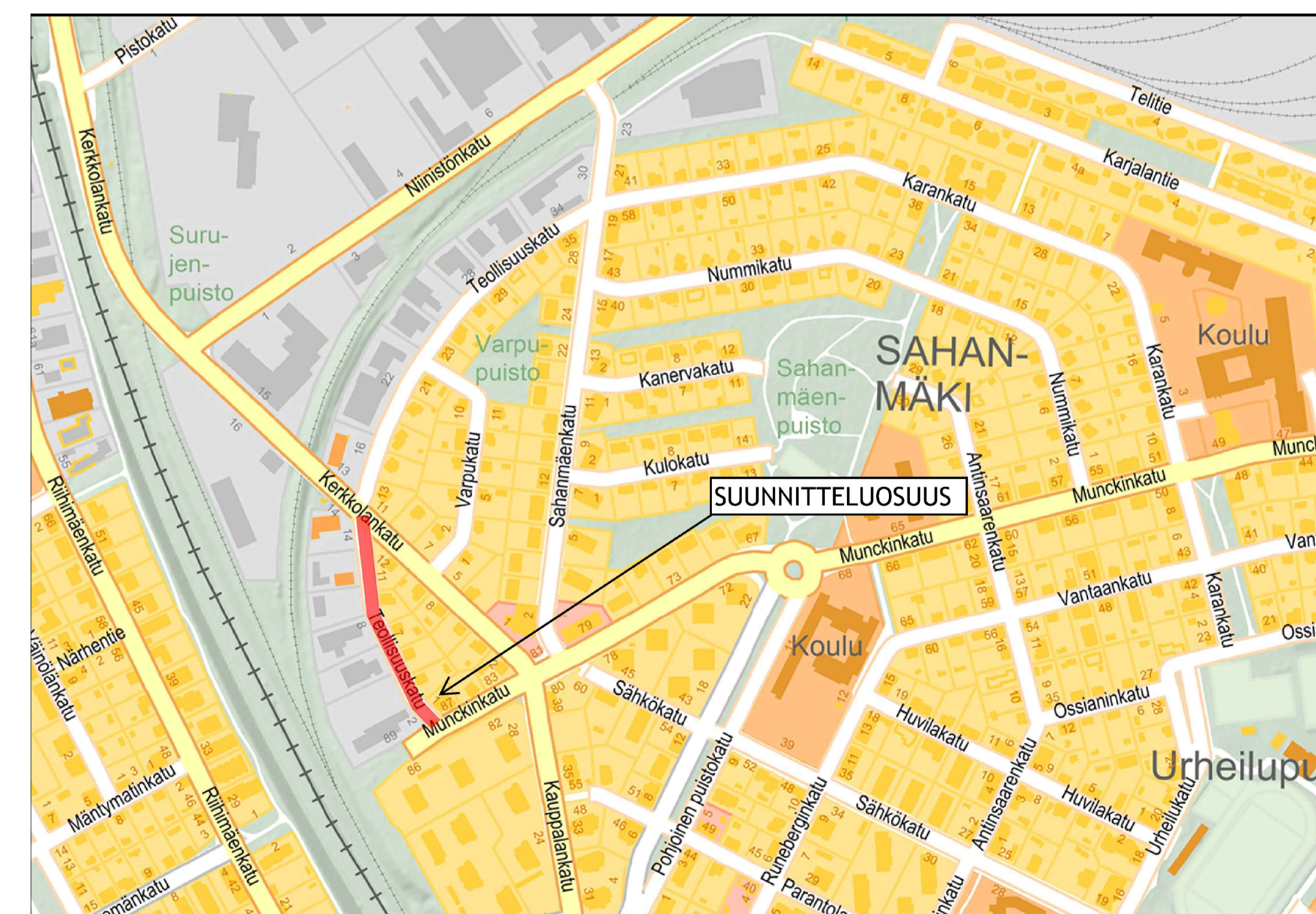
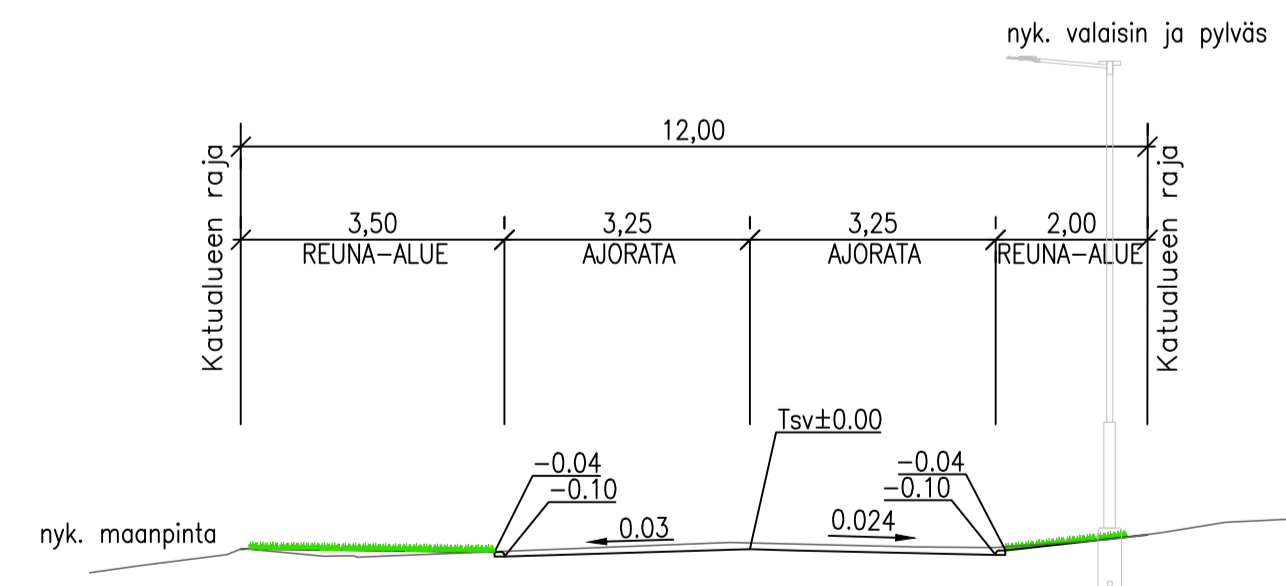


- MERKINTÖJEN SELITYS:**
- ASFALTIKÄÄLYSTEINEN AJORATA
 - ASFALTIKÄÄLYSTEINEN PYÖRÄTIE JA YHDISTETTY PYÖRÄTIE/JALANKULKUVÄYLÄ
 - ASFALTIKÄÄLYSTEINEN TONTTIUUTUMÄ
 - BETONIKIVKEYS
 - NURMI A3
 - BETONINEN REUNAKIVI, KORKEUS 6 CM
 - BETONINEN REUNAKIVI, KORKEUS 12 CM
 - MADALLETTU REUNAKIVI, KORKEUS ENINTÄÄN 4 CM
 - ASFALTIKÄÄLYSTEINEN REUNAKIVI
 - VALAISIN UUSI
 - NYKYINEN VALAISIN
 - NYK. LEHTIPUU/HAVUPUU
 - PUU, POISTETTAVA
 - ISTUTETTAVA HAVUPUU
 - SUOJATTAVA PUU
 - RITILÄKANNELLINEN HULEVESIKAVO
 - HULEVEDEN TARKASTUSKAIVO
 - HULEVESIEMÄRI
 - NYKYINEN SÄHKÖJAKOKAAPPI

TEOLLISUUSKATU ETELÄ PL 80
 Tyypipoikkileikkaus 1:100
 REUNAKIVI 6cm



TEOLLISUUSKATU ETELÄ PL 120
 Tyypipoikkileikkaus 1:100
 REUNAKIVI 6cm



Sijaintikarta

tunnus		muutos		päiväys	
piirustuslaji		KATUSUUNNITELMA		IWEB tunnus	
kohteen sijainti		009 SAHANMÄKI		arkistotunnus	
koodi		TEOLLISUUSKATU		10	
toimenpide		KERKKOLANKATU-MUNKINKATU		SUUNN.	
KATUSUUNNITELMAN MUUTOS				PIIRT.	
piirustuksen sisältö		ASEMAPIIRUSTUS		TARK.	
POIKKILEIKKAUS		mittakaava		HYV.	
		1:500		tätty piirustukseen n:o	
		1:100		korvaa piirustuksen n:o	
				korvot piirustuskello n:o	
Suunn.		Pirt.		Tark.	
T. Salmentausta		MVo		E. Palomäki	
koord.		piirustus n:o		muutos	
ETRS-GK25		23012-201			
N2000					
Suunn.ala		Työnro		Piirustuskoko	
TKA		101024626		970x594	
Piirustusno				Muutos	
Suunn.		Pirt.		Pvm	
T. Salmentausta		MVo		17.4.2024	

